

# Observation.org: Daten ändern



# Datenpflege: Ändern von Daten

Bilder/Geräusche hinzufügen. Datum, Zeit und Standort wird nach Möglichkeit von Datei ausgelesen.

**Hochladen**



Datei entfernen

## Bestimmungsergebnisse Über NIA

Ergebnis ist sicher Bitte wähle eine Art um fortzufahren Klicken Sie auf den Artnamen, um weitere Informationen zu erhalten. Ergebnisse zeigen europäische Arten

- 100% **Heidelbeer-Wickler Imago**  
*Acleris variegana* [Change](#)
- 0% **Acleris laetana comariana**  
*Acleris laetana comariana* [Change](#)
- 0% **Weißdorn-Spinnerwickler**  
*Acleris laetana* [Change](#)
- 0% **Birn-Spinnerwickler**  
*Acleris logiana* [Change](#)

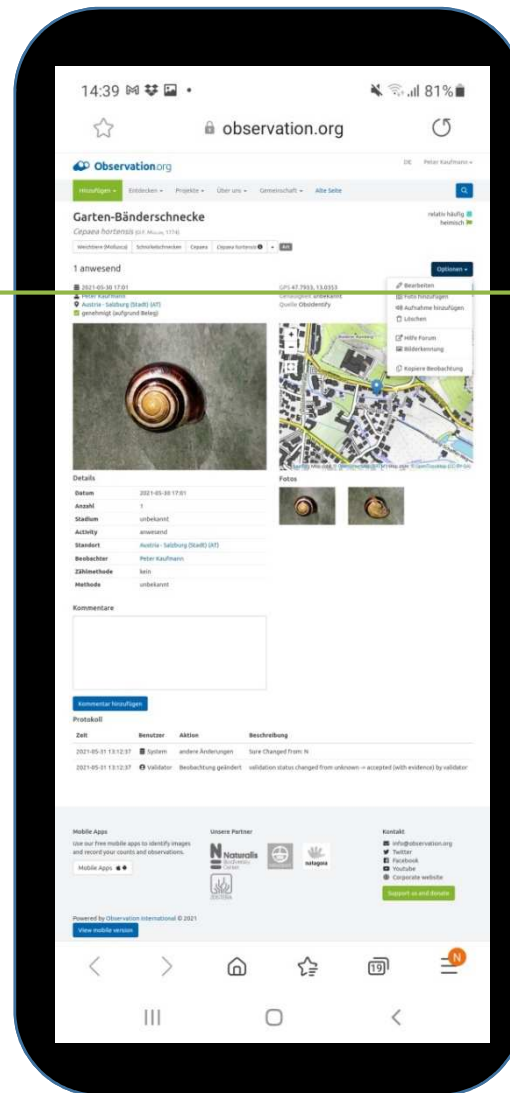
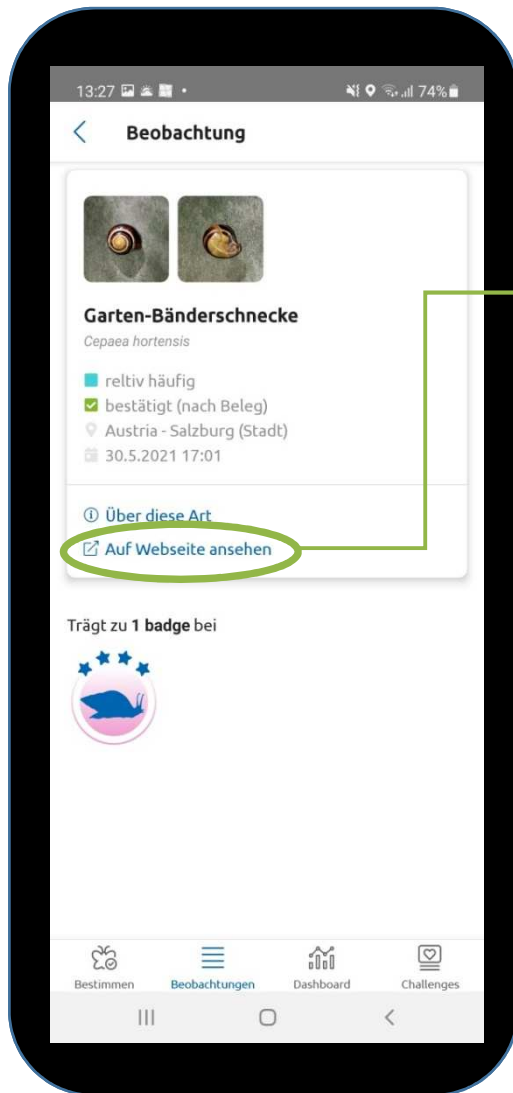
Die Bildererkennung ist **nicht unfehlbar!** – Bei diesem Beispiel trifft keiner der Vorschläge zu.

Wer die Art kennt, kann auf der Website den Namen selbst eintragen.  
Bei ObsIdentify aber muss einer der Vorschläge angenommen werden.  
Im Normalfall korrigiert dann der Validator.

Doch gelegentlich macht der Validator nur einen Vorschlag mit der Aufforderung, selbst zu ändern.

**Was ist nun zu tun?**

# Ändern von Daten am Handy



Um einen Datensatz am Handy ändern zu können, muss er von ObsIdentify aus auf der Website aufgerufen werden.

Alles Weitere erfolgt nun wie für die Website beschrieben.

# Ändern von Daten auf der Website



Observation.org DE Georg Friebe

Hinzufügen Entdecken Projekte Über uns Gemeinschaft Alte Seite

Georg Friebe

Profil Beobachtungen Fotos Stimmen Alle Arten Zählungen Fundorte Benachrichtigungen

2021-12-31 - 2023-12-31 Alle Artengruppen Alle Länder

Alle Seltenheiten Suche Filter Filter löschen Als Karte Zeige Erweiterung

Wählen Sie eine Art Alle Geschlechter Nur genehmigte Inklusive Null-Meldungen Nur unsicher Alle Validierungs-Status

Alle Lebensstadien Alle Aktivitäten Alle Methoden

Datum	Arten	Anzahl	Standort	
2023-06-16 23:51	Kleinernschwärmer - <i>Sphinx pinastri</i>	1 ♂ Imago, am Licht, Leuchttuch/-turm	Austria - Dornbirn (Österreich)	☑️ 📧 📷 ⋮
2023-06-16 23:50	Schwarzbraunbinden-Blattspanner - <i>Xanthorhoe montanata</i>	1 Imago, am Licht, Leuchttuch/-turm	Austria - Dornbirn (Österreich)	✎ bearbeiten 🗑️ löschen 📄 kopieren
2023-06-16 23:47	Apfelmotte - <i>Argyresthia conjugella</i>	1 Imago, am Licht, Leuchttuch/-turm	Austria - Dornbirn (Österreich)	☑️ 📧 📷 ⋮
2023-06-16 23:41	Schwarzfüßige Schnepfenfliege - <i>Rhagio vitripennis</i>	1 ♂ Imago, am Licht, Leuchttuch/-turm	Austria - Dornbirn (Österreich)	☑️ 📧 📷 ⋮
2023-06-16 23:39	Vogelschmeiß-Spanner - <i>Lomaspilis marginata</i>	1 Imago, am Licht, Leuchttuch/-turm	Austria - Dornbirn (Österreich)	☑️ 📧 📷 ⋮

1.) Beobachtungen aufrufen und Datensatz auswählen.

Danach gibt es zwei Möglichkeiten:

2a.) Den Datensatz durch Klick auf das Datum (links) öffnen.

2b.) Rechts auf die drei Punkte klicken und direkt zu „bearbeiten“ gehen.

# Datenänderung: Zum Daten-Editor

## Kiefernswärmer

*Sphinx pinastri*


Nachtfalter (Lepidoptera) Schwärmer Sphinx *Sphinx pinastri* Art

relativ häufig  
heimisch

1 Imago ♂ am Licht

2023-06-16 23:51  
Georg Friebe  
Austria - Dornbirn  
Genehmigt (aufgrund Beleg)

GPS 47.3765, 9.7854  
Genauigkeit 10m  
Quelle Site



Optionen ▾

- Bearbeiten
- Foto hinzufügen
- Aufnahme hinzufügen
- Löschen
- Hilfe Forum
- Bildererkennung
- Kopiere Beobachtung

Bei jedem Datensatz gibt es rechts eine Schaltfläche „Optionen“.

Hier kann der Datensatz zum Bearbeiten geöffnet werden.

# Datenänderung: Alles ist änderbar

## Beobachtung ändern



Bilder/Geräusche hinzufügen.

Sie haben noch weitere Fotos zu dieser Beobachtung? Laden Sie diese hoch!

**Datum**  **Zeit**

**Arten**

Der Validator hat eine andere Art vorgeschlagen?

Tragen Sie hier den korrekten Namen ein!

**Anzahl Individuen**   **Geschlecht**  unbekannt  männlich  weiblich

Sicher (Bitte Häkchen entfernen, wenn Sie bei der Bestimmung nicht sicher sind)

**Aktivität**

Sie haben herausgefunden, ob Sie ein Männchen oder ein Weibchen gesehen haben?

Hier können Sie dies mitteilen.

**Stadium**


**Beobachtungsmethode**

**Auflin**

Tragen Sie hier weitere Informationen zu Ihrer Beobachtung ein!

Wirtspflanze, Wirt für Parasit, Beute, etc.

# Datenänderung: Fundortkorrektur



Klicken Sie auf die Karte oder wählen Sie eine der folgenden Methoden um einen Standort auszuwählen.

Austria - Dornbirn

WGS84  N  E

Genauigkeit  m

Der Satellit war indisponiert und der Fundort stimmt nicht?

A.) Kartenausschnitt vergrößern und den Fundort per Mausklick markieren.

B.) Koordinaten händisch eintragen.

**Achtung:**

Nord (N) kommt vor Ost (E).

Das System verlangt den **Dezimalpunkt**, kein Dezimalkomma!

# Datenänderung: Und zum Schluss

Notizen  
Dornbirn Durchstich, Abzw. Forstweg Bollen-Nummern

Zählmethode  
genaue Anzahl

Entflohen

Externe Referenz  
Externe Referenz  
Sammlungsnummer oder andere externe Identifikation

Verstecken  
öffentlich

Verborgen bis  
Verborgen bis

Links zum Beispiel: YouTube Videos +

Löschen

Speichern Abbrechen

Was Sie sonst noch festhalten möchten.

Wenn Sie bessere Fotos hochladen, so können Sie die schlechteren löschen.

Wenn mehrere Fotos zur selben Beobachtung unterschiedliche Arten zeigen, so muss ebenfalls gelöscht werden.

**Vergessen Sie nicht zu speichern!**

Klicken Sie auf „Abbrechen“, wenn Sie nicht speichern wollen.